

Trace: bril.gpx

Ces vitesses sont moyennes pour le = HKG

Fiabilité du Indice IBP index= B

IBP = 59 HKG

Distance totale	20.19 Km
Distance analysée	20.19 Km
Distance linéaire	10.89 Km

Dénivelée positive accumulée	313 m
Dénivelée négative accumulée	300 m
Altitude maximale	175 m
Altitude minimale	60 m
Pourcentage de montée	4.41 %
Pourcentage de descente	4.18 %
Dénivelée positive par km	15.5 m
Dénivelée négative par km	14.86 m

Temps total	6:44:01 h
Temps en mouvement	6:44:01 h
Temps de pause	0:00:00 h

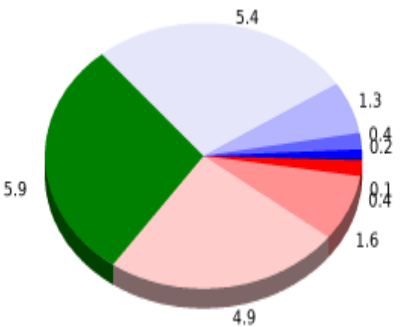
Vitesse moyenne totale	3 Km/h
Vitesse moyenne en mouvement	3 Km/h
Vitesse maximale soutenue	3.08 Km/h

Filtre pente maximum	~55 %
Distance minimale analysée	~30 m
Nombre de points	395 (cad. 51.11 m)
Points significatifs	285 (cad. 71.08 m / 72.15 %)
Points aberrants	0 (0 % d. total)

Changement de direction par km	5.4
Changement de direction >5° par km	3.81
Sections rectilignes accumulées	3.163 Km
Tronçons en ligne droite par km	156.66 m
Changements de pente pénalisables	4
Changements de pente pénalisables par km	0.198

Trouvez les meilleurs itinéraires



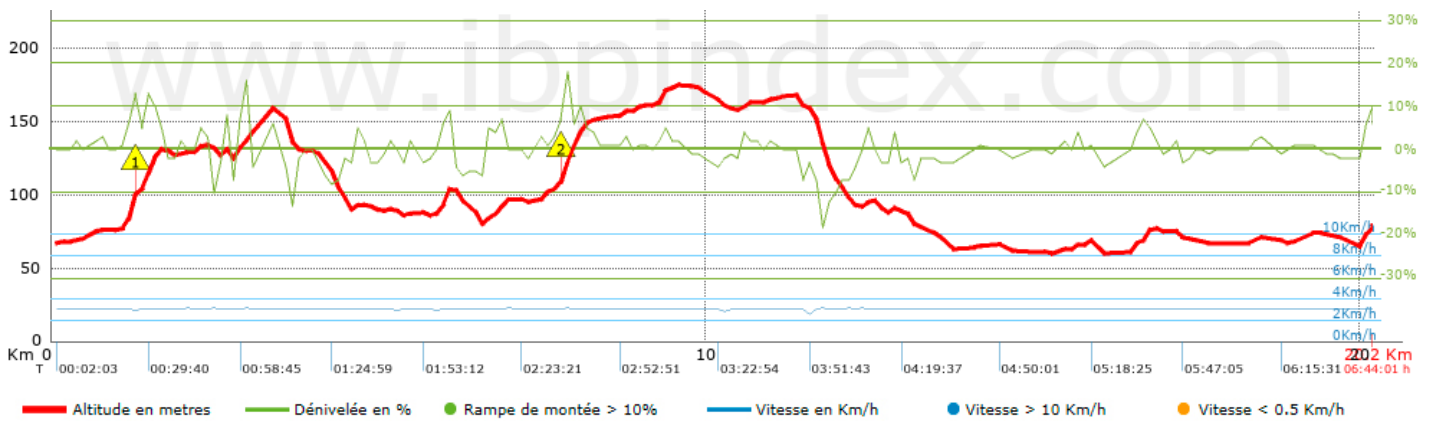
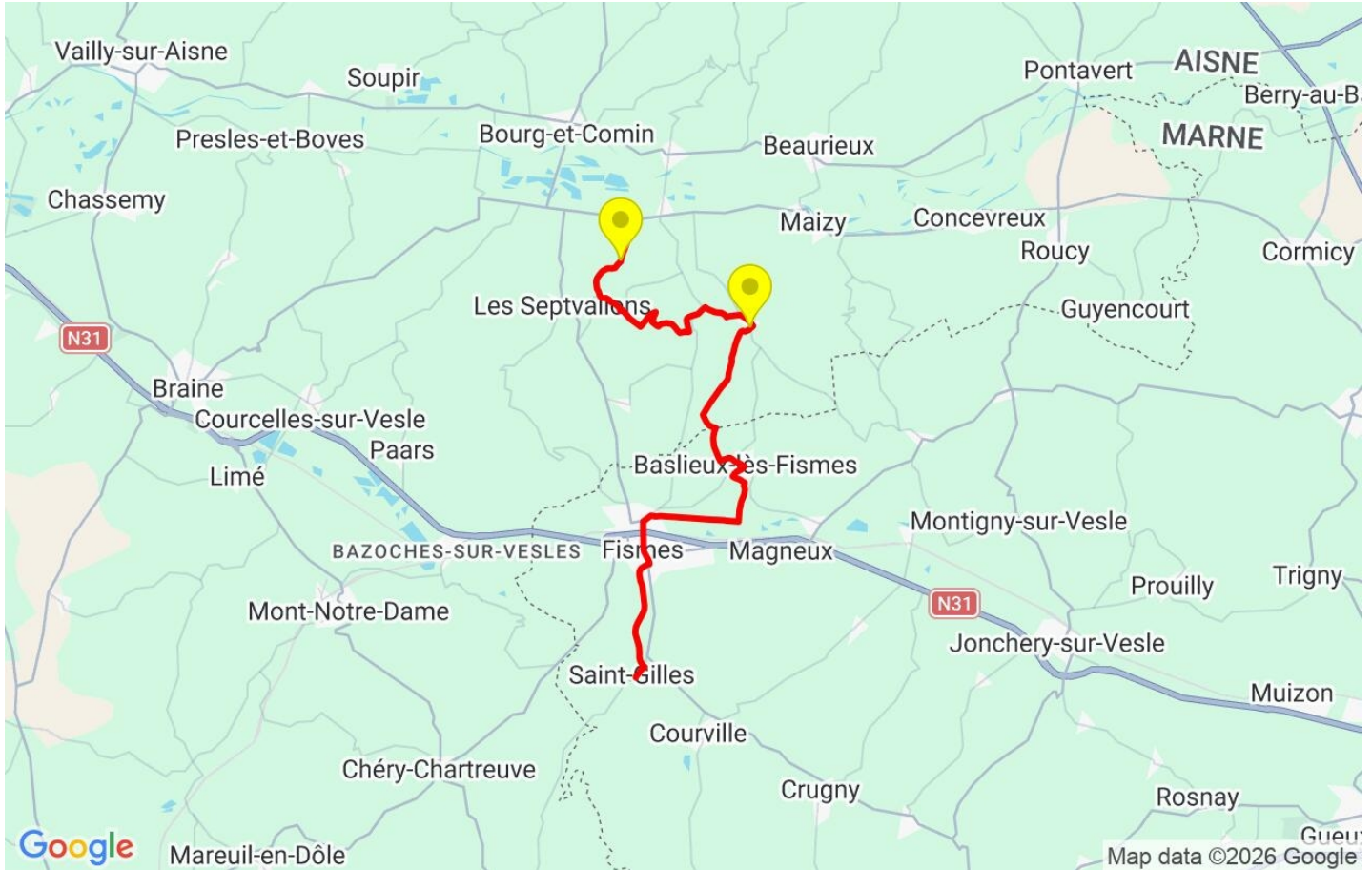
Résumé des dénivelées	Montées	Distance en km.	au total en %	Vitesse en	Temps h:m:s	
	Entre 30 et 55%	0	0	0	0:00:00	
	Entre 15 et 30%	0.131	0.65	3.07	0:02:34	
	Entre 10 et 15%	0.437	2.17	3	0:08:45	
	Entre 5 et 10%	1.586	7.85	3.01	0:31:38	
	Entre 1 et 5%	4.937	24.46	3	1:38:46	
	Total :	7.091	35.13	3	2:21:43	
	Terrain plat					
	Dénivelées de 1 %	5.925	29.35	3	1:58:27	
	Descentes					
	Entre 1 et 5%	5.362	26.56	2.99	1:47:40	
Entre 5 et 10%	1.294	6.41	2.99	0:26:00		
Entre 10 et 15%	0.352	1.74	3.02	0:06:59		
Entre 15 et 30%	0.163	0.81	3.05	0:03:12		
Entre 30 et 55%	0	0	0	0:00:00		
Total :	7.171	35.52	2.99	2:23:51		
Total trace :	20.19	100 %	3	6:44:01		

Trace: bril.gpx



Ces vitesses sont moyennes pour le = HKG

Fiabilité du Indice IBP index= B

IBP = 59 HKG



Raidillons > 10%

Raidillon	Point kilométrique	Pente moyenne	Distance
 1	1.202	11 %	281 m
 2	7.784	12 %	199 m

Paramètres de grandes altitudes, au-dessus de

Altitude	Distance m	% au total	Temps en mouvement	Vitesse	Temps de pause	Temps total	Vitesse
Total :	0 Km	--- %	--- h	--- Km/h	--- h	--- h	--- Km/h

Pauses

Distance	Temps de pause	Altitude	Temps total écoulé	Temps à la pause précédente	Distance à la pause précédente
Total :	0:00:00 h				